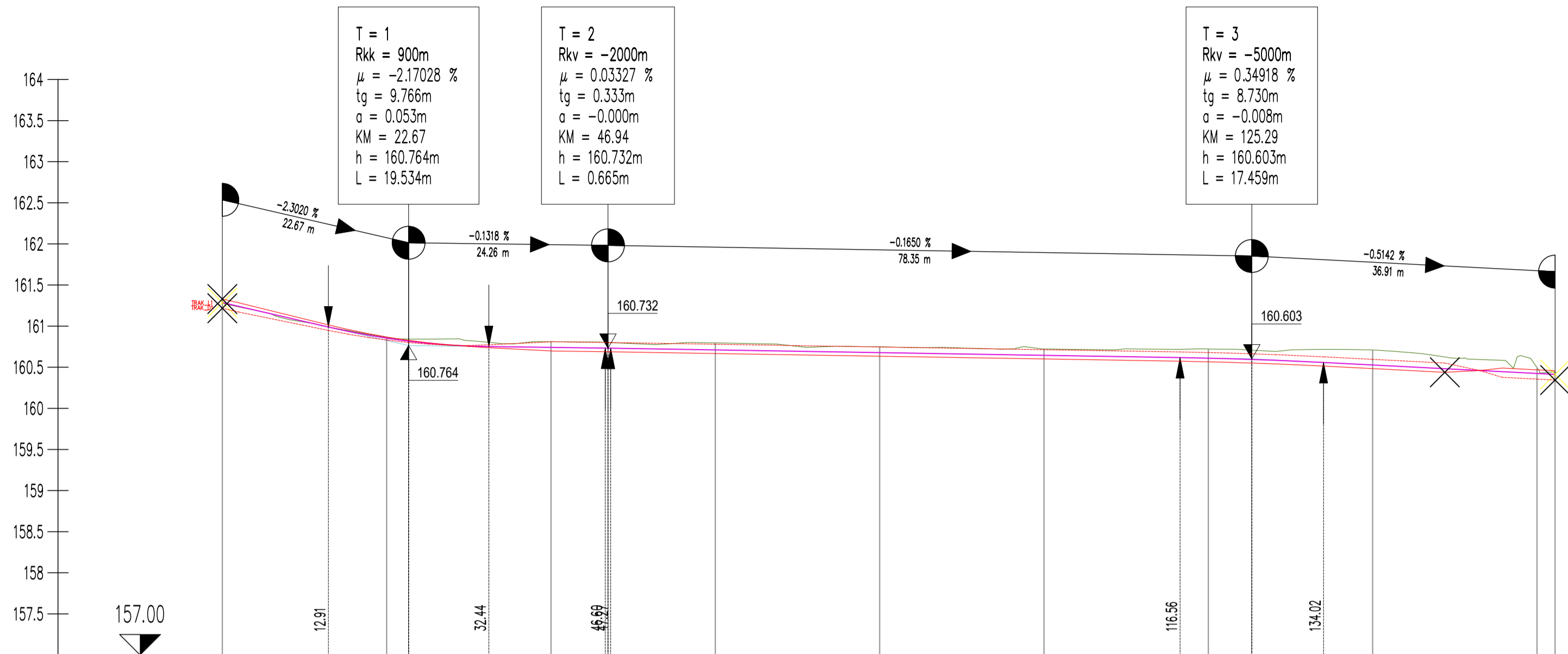




2: OS_2
1:500/50



OZNAKE PROFILOV	P56	20.000	P57	20.000	P58	20.000	P59	20.000	P60	20.000	P61	20.000	P62	20.000	P63	20.000	P64	20.000	P65
STACIONAŽE			20.00		40.00		60.00		80.00		100.00		120.00		140.00		160.00		180.00
KOTE TERENA	161.280		160.863		160.811		160.796		160.749		160.722		160.722		160.709		160.496		160.443
KOTE NIVELETE	161.286		160.854		160.741		160.711		160.678		160.645		160.610		160.527		160.424		160.413
PREME IN KRIVINE	<div>Desno — Krivina — Levo</div> <div><div>R=+60.00 d=24.21</div><div>Prema d=2.00</div><div>R=-33.00 d=11.27</div><div>Prema d=2.70</div><div>R=+54.00 d=8.36</div><div>Prema d=0.50</div><div>R=-44.50 d=6.23</div><div>Prema d=8.35</div><div>R=+370.00 d=24.45</div><div>Prema d=3.46</div><div>R=-45.50 d=19.65</div><div>Prema d=1.90</div><div>R=+50.00 d=8.95</div><div>Prema d=0.23</div></div>																		
PREČNI NAGIBI	<div>Levi rob — d. rob</div> <div>Desni rob — d. rob</div> <div><div>2.50%</div><div>2.50%</div><div>Δm=0.16%</div><div>Δm=0.28%</div><div>Δm=0.61%</div><div>Δm=0.39%</div><div>2.50%</div><div>2.50%</div><div>Δm=1.62%</div><div>Δm=1.00%</div><div>2.50%</div><div>2.50%</div><div>2.50%</div><div>2.50%</div><div>2.50%</div><div>2.50%</div><div>2.50%</div><div>2.50%</div><div>2.50%</div></div>																		

ŠIRINE CESTE	<div>Levi rob — l. rob</div> <div>Desni rob — d. rob</div> <div>2.75 1.75</div> <div>2.75 1.75</div> <div>2.75 1.75</div> <div>2.75 1.75</div> <div>2.75 1.75</div> <div>2.75 1.75</div> <div>2.75 1.75</div> <div>2.75 1.75</div> <div>2.75 1.75</div> <div>2.75 1.75</div> <div>2.75 1.75</div> <div>2.75 1.75</div> <div>2.75 1.75</div> <div>2.75 1.75</div> <div>2.75 1.75</div> <div>2.75 1.75</div> <div>2.75 1.75</div> <div>0.00 0.00</div>																		
VZDOLŽNI NAKLONI	TRAK_L1																		
PREČNI NAGIBI	TRAK_D1																		
STAC. PREM IN KRIVIN	<div>22.67 m</div> <div>24.26 m</div> <div>78.35 m</div> <div>36.91 m</div>																		
STAC. PREČ. NAKL. L	0.00 2.00																		
STAC. PREČ. NAKL. D	-2.67 2.00																		
KOTE LEVEGA ROBA	TRAK_L1	161.330	160.868	160.698	160.667	160.634	160.601	160.567	160.483	160.453	160.424	160.413	160.402	160.391	160.380	160.369	160.358	160.347	160.336
KOTE DESNEGA ROBA	TRAK_D1	161.217	160.831	160.809	160.779	160.746	160.713	160.679	160.596	160.566	160.533	160.500	160.467	160.434	160.401	160.368	160.335	160.302	160.269

INVESTITOR: Občina Brežice Cesta prvih borcev 18 8250 Brežice				OBJEKT: UREDITEV CESTE BRATOV MILAVCEV V BREŽICAH V DOLŽINI 1350 m, TER TRGA IZNANCEV MED DOMOM KULTURE IN GIMNAZIJO BREŽICE	
PROJEKTANT: AIA inženiring d.o.o. Vipavska ulica 21a 1000 LJUBLJANA				VSEBINA RISBE: VZDOLŽNI PROFIL - 4. FAZA P56 do P65	
ODG. VODJA PROJ.: VOJKO OMAN kom.inž.		ŠT. PROJEKTA: 203-12-20		MERILO: 1:500/50	
ODG. PROJEKTANT: VOJKO OMAN kom.inž.		ŠT. NAČRTA: 203-12-20/1		FAZA: PZI	
PROJEKTANT: EMILIJA DOLENC		id.št.G-9084		ŠIFRA CC: maj 2021	
ŠT.OSEKA		ARHIVSKA ŠTEVILKA		ŠIFRA RISBE	
FAZA / OBJEKT		ČRTNA KODA		ARHIVA	